



REGIONE MOLISE

SERVIZIO DI PROTEZIONE CIVILE

CENTRO FUNZIONALE DECENTRATO DEL MOLISE



Direttiva del Presidente del Consiglio dei Ministri del 27.02.2004 "Indirizzi operativi per la gestione organizzativa e funzionale del Sistema di Allertamento Nazionale e Regionale per il rischio idrogeologico e idraulico ai fini di Protezione Civile" - DGR Molise N° 78 del 19.02.2018 "Sistema di Allertamento Multi-Rischio della Regione Molise"

Bollettino di Vigilanza

Num. 84 del 23/03/2024

IL PREVISORE:
Pellegrino Mauro

Inizio validità ore 14:00 del 23/03/2024

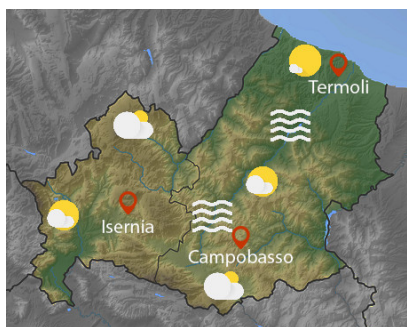
Fine validità ore 23:59 del 24/03/2024

Prossimo Aggiornamento ore 14:00 del 24/03/2024

Previsione Sinottica

Il promontorio intercyclonico presente sul nostro Paese tende rapidamente a traslare verso sud-est, incalzato dall'arrivo della propaggine meridionale di una vasta area depressionaria di origine nord-atlantica; in tale contesto, oggi, sono attesi locali fenomeni al Nord, specie a ridosso dei settori alpini e sul Triveneto, con quota neve in calo fin verso i 1000 metri; altrove ancora tempo stabile. Domani, la progressione verso sud della saccatura darà luogo a modeste precipitazioni sui settori adriatici, aree interne del Centro e sul Basso Tirreno peninsulare. La ventilazione rinforzerà oggi dai quadranti occidentali su Sardegna settentrionale, settori costieri tirrenici centrali e appenninici centro-settentrionali, per estendersi domani al resto del Centro-Sud. Le temperature, oggi e domani, aumenteranno sulle regioni centro-meridionali, specie del versante adriatico, mentre la diminuzione al Nord si estenderà al resto del Paese a partire dalla sera di domani.

Previsione meteorologica per oggi 23/03/2024 fino alle ore 23:59 L.T



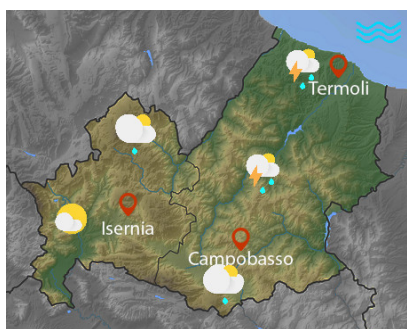
Stato del Cielo: sereno o poco nuvoloso, dal pomeriggio aumento della copertura soprattutto in prossimità dei rilievi, alla stessa non saranno associati fenomeni. Formazione nottetempo di nubi basse, nebbie e foschie sulle aree pianeggianti interne e costiere.

Temperature: in lieve calo le minime, in aumento le massime.

Venti: deboli meridionali con temporanei rinforzi lungo la costa ed a ridosso dei rilievi.

Mare: da poco mosso a mosso.

Previsione meteorologica per domani 24/03/2024 fino alle ore 23:59 L.T



Stato del Cielo: inizialmente, parzialmente nuvoloso, copertura in aumento nel corso della mattinata con precipitazioni da isolate a sparse, anche a carattere di rovescio o breve temporale sui settori centro-orientali, con quantitativi cumulati generalmente deboli.

Temperature: in aumento le minime, in lieve calo le massime.

Venti: moderati occidentali con rinforzi lungo i rilievi e la costa dal pomeriggio sera.

Mare: mosso con tendenza ad aumento del moto ondoso in serata.

Tendenza: Previsione per il 23/03/2024 (+2D)

Lunedì, un nuovo promontorio intercyclonico concederà condizioni di bel tempo su tutte le regioni, in attesa, nei giorni successivi, di un nuovo e più organizzato impulso perturbato in arrivo da ovest. La ventilazione, lunedì sarà moderata nord-occidentale, in rotazione e rinforzo nel pomeriggio-sera da sud-est. Le temperature, diminuiranno su tutto il Paese a partire dalla sera di domani.

C.DA SELVA DEL CAMPO, SNC - 86020 CAMPOCHIARO (CB)



SALA OPERATIVA 0874.7791
centro.funzionale@mail.regione.molise.it
sala.operativa@protezionecivile.molise.it

NUMERO VERDE 800 120 021
regionemolise@cert.regione.molise.it
sala.operativa@pec.protezionecivile.molise.it



REGIONE MOLISE
SERVIZIO DI PROTEZIONE CIVILE
CENTRO FUNZIONALE DECENTRATO DEL MOLISE



Direttiva del Presidente del Consiglio dei Ministri del 27.02.2004 "Indirizzi operativi per la gestione organizzativa e funzionale del Sistema di Allertamento Nazionale e Regionale per il rischio idrogeologico e idraulico ai fini di Protezione Civile" - DGR Molise N° 78 del 19.02.2018 "Sistema di Allertamento Multi-Rischio della Regione Molise"

Bollettino di Sintesi delle Criticità

IL PREVISORE:

Pellegrino Mauro

Inizio validità ore 14:00 del 23/03/2024

Fine validità ore 23:59 del 23/03/2024

Prossimo Aggiornamento ore 14:00 del 24/03/2024

Il Centro Funzionale della Regione Molise:

Valuta le seguenti criticità

Premesso che: **Non ci sono avvisi in corso**

- Sulla base della previsione sinottica sull'Italia e della previsione quantitativa di precipitazione per le zone di vigilanza meteorologica emesse in data odierna dal Settore Meteo del Centro Funzionale Centrale del Dipartimento della Protezione Civile;
- Sulla base dei dati disponibili registrati dalla rete di monitoraggio meteoidropluviometrica nelle ultime 24 ore;

Oggi

Zona di Allerta



| Tipo Criticità | A | B | C |
|---------------------------|-------|-------|-------|
| Idrogeologica | VERDE | VERDE | VERDE |
| Idraulica | VERDE | VERDE | VERDE |
| Temporalali | VERDE | VERDE | VERDE |
| Vento | VERDE | VERDE | VERDE |
| Neve e neve a bassa quota | VERDE | VERDE | VERDE |



| Tipo Criticità | Litorale Molisano |
|----------------|-------------------|
| Moto ondoso | VERDE |

C.DA SELVA DEL CAMPO, SNC - 86020 CAMPOCHIARO (CB)



SALA OPERATIVA 0874.7791
 centro.funzionale@mail.regione.molise.it
 sala.operativa@protezionecivile.molise.it

NUMERO VERDE 800 120 021
 regionemolise@cert.regione.molise.it
 sala.operativa@pec.protezionecivile.molise.it



REGIONE MOLISE

SERVIZIO DI PROTEZIONE CIVILE

CENTRO FUNZIONALE DECENTRATO DEL MOLISE



Direttiva del Presidente del Consiglio dei Ministri del 27.02.2004 "Indirizzi operativi per la gestione organizzativa e funzionale del Sistema di Allertamento Nazionale e Regionale per il rischio idrogeologico e idraulico ai fini di Protezione Civile" - DGR Molise N° 78 del 19.02.2018 "Sistema di Allertamento Multi-Rischio della Regione Molise"

IL PREVISORE:

Pellegrino Mauro

Inizio validità ore 00:00 del 24/03/2024

Fine validità ore 23:59 del 24/03/2024

Prossimo Aggiornamento ore 14:00 del 24/03/2024

Il Centro Funzionale della Regione Molise:

Valuta le seguenti criticità

Premesso che: **Non ci sono avvisi in corso**

- Sulla base della previsione sinottica sull'Italia e della previsione quantitativa di precipitazione per le zone di vigilanza meteorologica emesse in data odierna dal Settore Meteo del Centro Funzionale Centrale del Dipartimento della Protezione Civile;
- Sulla base dei dati disponibili registrati dalla rete di monitoraggio meteoidropluviometrica nelle ultime 24 ore;

Domani

Zona di Allerta



| Tipo Criticità | A | B | C |
|---------------------------|-------|-------|-------|
| Idrogeologica | VERDE | VERDE | VERDE |
| Idraulica | VERDE | VERDE | VERDE |
| Temporal | VERDE | VERDE | VERDE |
| Vento | VERDE | VERDE | VERDE |
| Neve e neve a bassa quota | VERDE | VERDE | VERDE |



| Tipo Criticità | Litorale Molisano |
|----------------|-------------------|
| Moto ondoso | VERDE |

C.DA SELVA DEL CAMPO, SNC - 86020 CAMPOCHIARO (CB)



SALA OPERATIVA 0874.7791
centro.funzionale@mail.regione.molise.it
sala.operativa@protezionecivile.molise.it

NUMERO VERDE 800 120 021
regionemolise@cert.regione.molise.it
sala.operativa@pec.protezionecivile.molise.it



REGIONE MOLISE
SERVIZIO DI PROTEZIONE CIVILE
CENTRO FUNZIONALE DECENTRATO DEL MOLISE



Direttiva del Presidente del Consiglio dei Ministri del 27.02.2004 "Indirizzi operativi per la gestione organizzativa e funzionale del Sistema di Allertamento Nazionale e Regionale per il rischio idrogeologico e idraulico ai fini di Protezione Civile" - DGR Molise N° 78 del 19.02.2018 "Sistema di Allertamento Multi-Rischio della Regione Molise"

Criticità Rischio Valanghe

Oggi

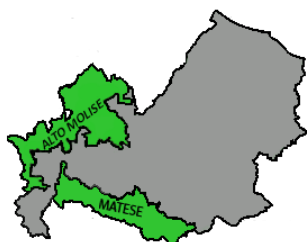
Rischio Valanghe



| Zona | Criticità |
|----------------------|-----------|
| Mainarde Alto Molise | VERDE |
| Matese | VERDE |

Domani

Rischio Valanghe



| Zona | Criticità |
|----------------------|-----------|
| Mainarde Alto Molise | VERDE |
| Matese | VERDE |

REGIONE MOLISE GIUNTA REGIONALE
 Protocollo Partenza N. 41973/2024 del 23-03-2024
 Doc. Principale - Class. 14.21 - Copia Del Documento Firmato Digitalmente

COMUNE DI TORO PROT. N. 0001509 DEL 25-03-2024

C.DA SELVA DEL CAMPO, SNC - 86020 CAMPOCHIARO (CB)



SALA OPERATIVA 0874.7791
 centro.funzionale@mail.regione.molise.it
 sala.operativa@protezionecivile.molise.it

NUMERO VERDE 800 120 021
 regionemolise@cert.regione.molise.it
 sala.operativa@pec.protezionecivile.molise.it



REGIONE MOLISE
SERVIZIO DI PROTEZIONE CIVILE
CENTRO FUNZIONALE DECENTRATO DEL MOLISE



Direttiva del Presidente del Consiglio dei Ministri del 27.02.2004 "Indirizzi operativi per la gestione organizzativa e funzionale del Sistema di Allertamento Nazionale e Regionale per il rischio idrogeologico e idraulico ai fini di Protezione Civile" - DGR Molise N° 78 del 19.02.2018 "Sistema di Allertamento Multi-Rischio della Regione Molise"

Analizzati i prodotti di previsione meteorologica relativi al documento Previsione Sinottica sull'Italia e la Previsione Quantitativa di precipitazione per le zone di vigilanza meteorologica emesse dal Dipartimento della Protezione Civile, Centro Funzionale Centrale, Settore Meteo, si trasmettono le valutazioni formulate dal Centro Funzionale Decentrato del Molise per il territorio regionale, contenute nell'allegato Bollettino di Vigilanza Regionale.

Pertanto si invitano i soggetti in indirizzo per i rispettivi adempimenti posti a loro carico, a voler adottare le iniziative più opportune. Eventuali ulteriori comunicazioni saranno inoltrate in relazione all'evoluzione delle condizioni meteorologiche. Il presente Bollettino di vigilanza è consultabile sul sito web: www.protezionecivile.molise.it.

**IL DIRIGENTE DEL
SERVIZIO DI PROTEZIONE CIVILE**
dott. Gaspare Tocci

(DOCUMENTO INFORMATICO SOTTOSCRITTO CON FIRMA
DIGITALE AI SENSI DELL'ART. 24 D.LGS 07/03/2005,82)

Lista distribuzione bollettino

- Dipartimento Nazionale della Protezione Civile
- Province (Campobasso e Isernia)
- Prefetture (Campobasso e Isernia)
- A.S.R.E.M.
- Consorzi di Bonifica Piana di Venafro, Destra Trigno-Basso Biferno, Larinese-Basso Biferno, Integrale
- Anas - Società Autostrade - Trenitalia - Enel - SGM Rete Gas - Telecom - SEA - RFI
- A tutti i Comuni della Regione Molise
- Ufficio Territoriale Biodiversità Carabinieri Forestali
- Comando Regionale Carabinieri Forestale Abruzzo e Molise
- Parco Nazionale Abruzzo Lazio e Molise - Settore Mainarde
- Direzione Regionale VV.F.
- Molise Acque - Consorzio Capitanata
- Consorzi per lo Sviluppo Industriale di Campobasso-Bojano, Valle del Biferno, Isernia-Venafro Capitaneria di Porto (Termoli)

C.DA SELVA DEL CAMPO, SNC - 86020 CAMPOCHIARO (CB)



SALA OPERATIVA 0874.7791
centro.funzionale@mail.regione.molise.it
sala.operativa@protezionecivile.molise.it

NUMERO VERDE 800 120 021
regionemolise@cert.regione.molise.it
sala.operativa@pec.protezionecivile.molise.it